

Legende

Planung

- Trassenachse offene Verlegung
- Trassenachse HDD
- Trassenachse Kurzvortrieb
- Trassenachse Mikrotunnelbau
- SL010

Stationierung
- Trassenachse angrenzender Abschnitte
- NVP Emden Ost (nachrichtliche Darstellung)
- Konverter Emden (nachrichtliche Darstellung)
- Abschnittsgrenze Planfeststellung
- Blattschnittgrenze angrenzender Blattschnitte

Verwaltungsgrenzen

- Staatsgrenze
- Landesgrenze
- Landkreis, kreisfreie Stadt
- Stadt, Gemeinde

Regionalplanung

- Vorranggebiet Militär
- Vorrangstandort Windenergiegewinnung
- Vorranggebiet oberflächennahe Rohstoffe
- Vorranggebiet Natur und Landschaft
- Vorranggebiet Trinkwassergewinnung
- Gebiet zur Vergrößerung des Waldanteils
- Vorranggebiet Industrie und Gewerbe

Höchstspannungsleitungen
BBPIG Vorhaben Nr. 1 – A-Nord

(Emden Ost – Osterath)

BBPIG Vorhaben Nr. 78 – DoIWin4

(Grenzkorridor II – Hanekenfähr)

[Bestandteil Emden – Wietmarschen/ Geeste]

BBPIG Vorhaben Nr. 79 – BorWin4

(Grenzkorridor II – Hanekenfähr)




[Bestandteil Emden – Wietmarschen/ Geeste]

Abschnitt: NDS1 Emden Ost (NVP) bis zur Landkreisgrenze
Leer/ Emsland

G1 – Sonstige öffentliche und private Belange
G1.4 – Regionalplanung

0 250 500 1.000
Meter
© GeoBasis-DE / BKG 2022

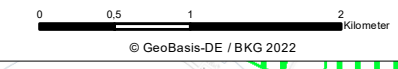
Festgestellt nach § 24 NABEG:
Bonn, den

Vorhabenträgerin:	
	Amprion GmbH Robert-Schuman-Straße 7 44263 Dortmund
	Amprion Offshore GmbH Robert-Schuman-Straße 7 44263 Dortmund
Projekt: A-Nord BBPIG Vorhaben Nr. 1 Emden Ost - Osterath	DoIWin4 BBPIG Vorhaben Nr. 78 Grenzkorridor II – Hanekenfähr
	BorWin4 BBPIG Vorhaben Nr. 79 Grenzkorridor II – Hanekenfähr
erstellt durch:	
 Ing.- und Planungsbüro LANGE GmbH & Co. KG Carl-Peschken-Straße 12 47441 Moers	
Blattgröße:	420 x 297 mm
Bearbeitet:	LMS
Gezeichnet:	WAL
Geprüft:	JUS
Maßstab:	1:50.000
Stand:	März 2023, V1.0
Anlage:	G1.4 – Regionalplanung
Blattnummer:	Legende



Höchstspannungsleitungen
BBPIG Vorhaben Nr. 1, Nr. 78 und Nr. 79
Abschnitt: NDS1 Emden Ost (NVP) bis zur Landkreisgrenze
Leer/ Emsland
G1 – Sonstige öffentliche und private Belange
G1.4 – Regionalplanung

M 1:50.000



Blatt 2 von 3

